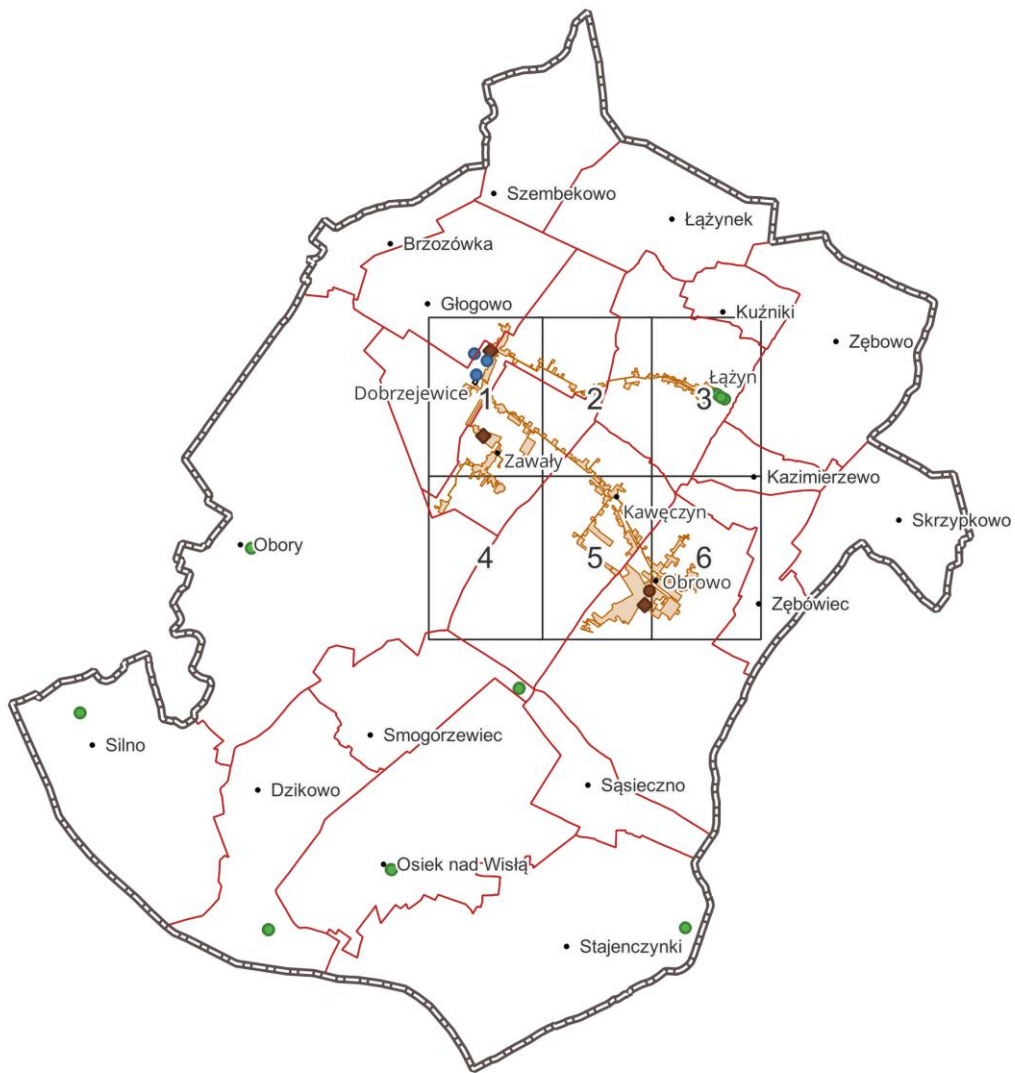


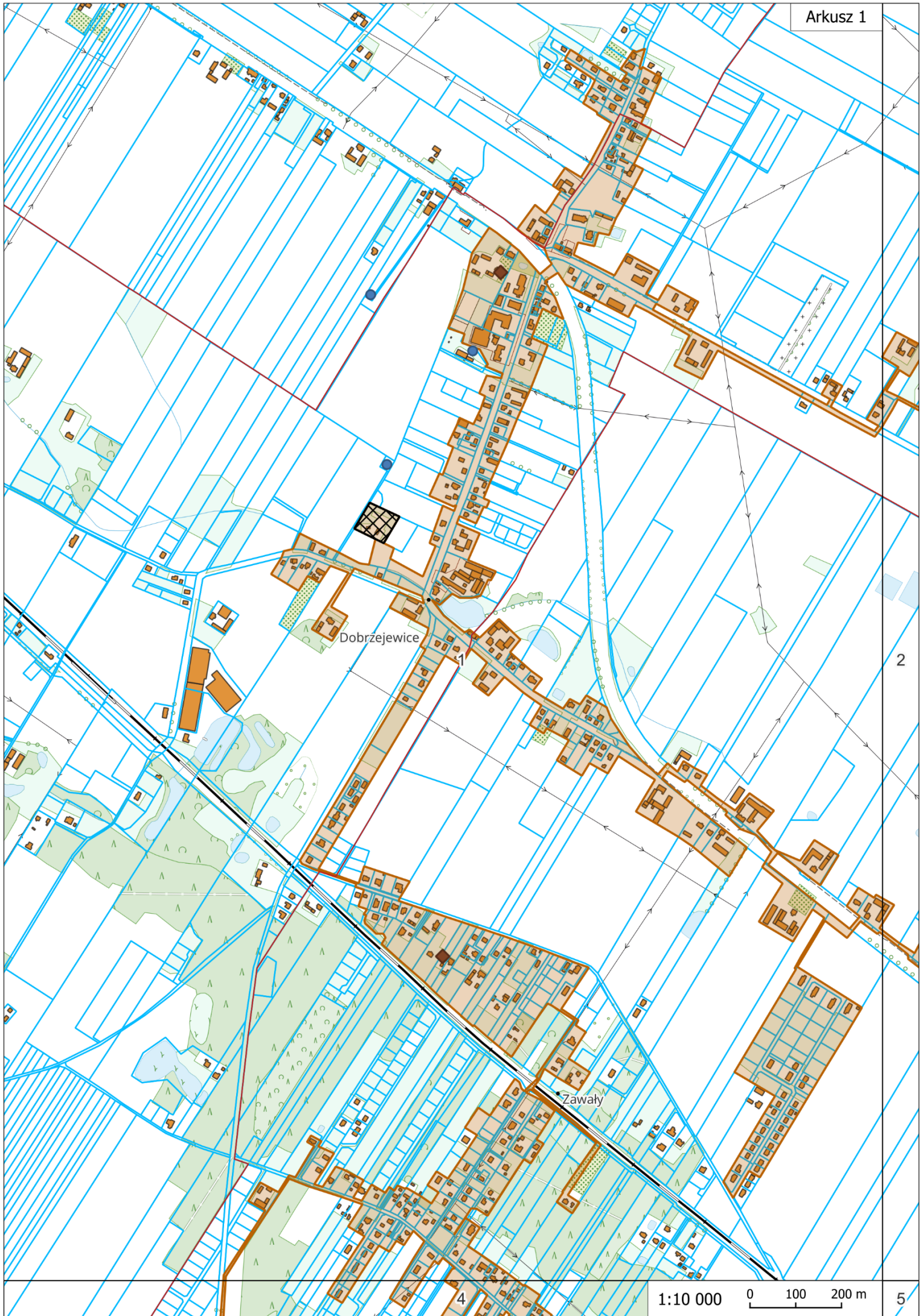
# Obszar i granice Aglomeracji Obrowo schemat połączenia arkuszy A4



• Miejscowości	Obszar i granice aglomeracji
● Pomniki przyrody	Granice działek
● Ujęcia wód	Budynki
● Przydomowe oczyszczalnie w aglomeracji	Granica gminy Obrowo
◆ Zbiorniki bezodpływowe w aglomeracji	Granice obrębów ewidencyjnych
▣ Oczyszczalnia ścieków	

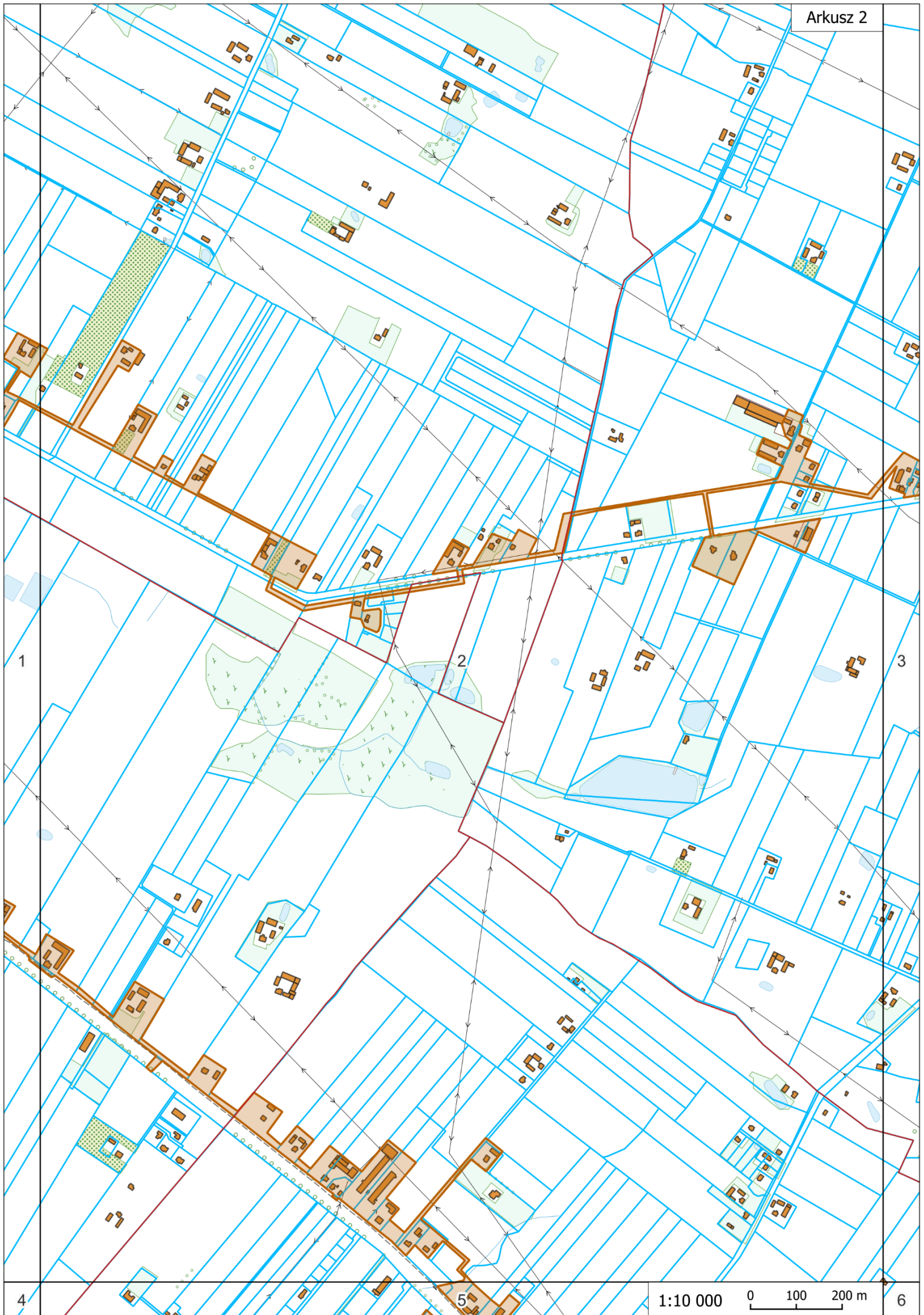
0 1 2 km  
|-----|-----|

1:115 000

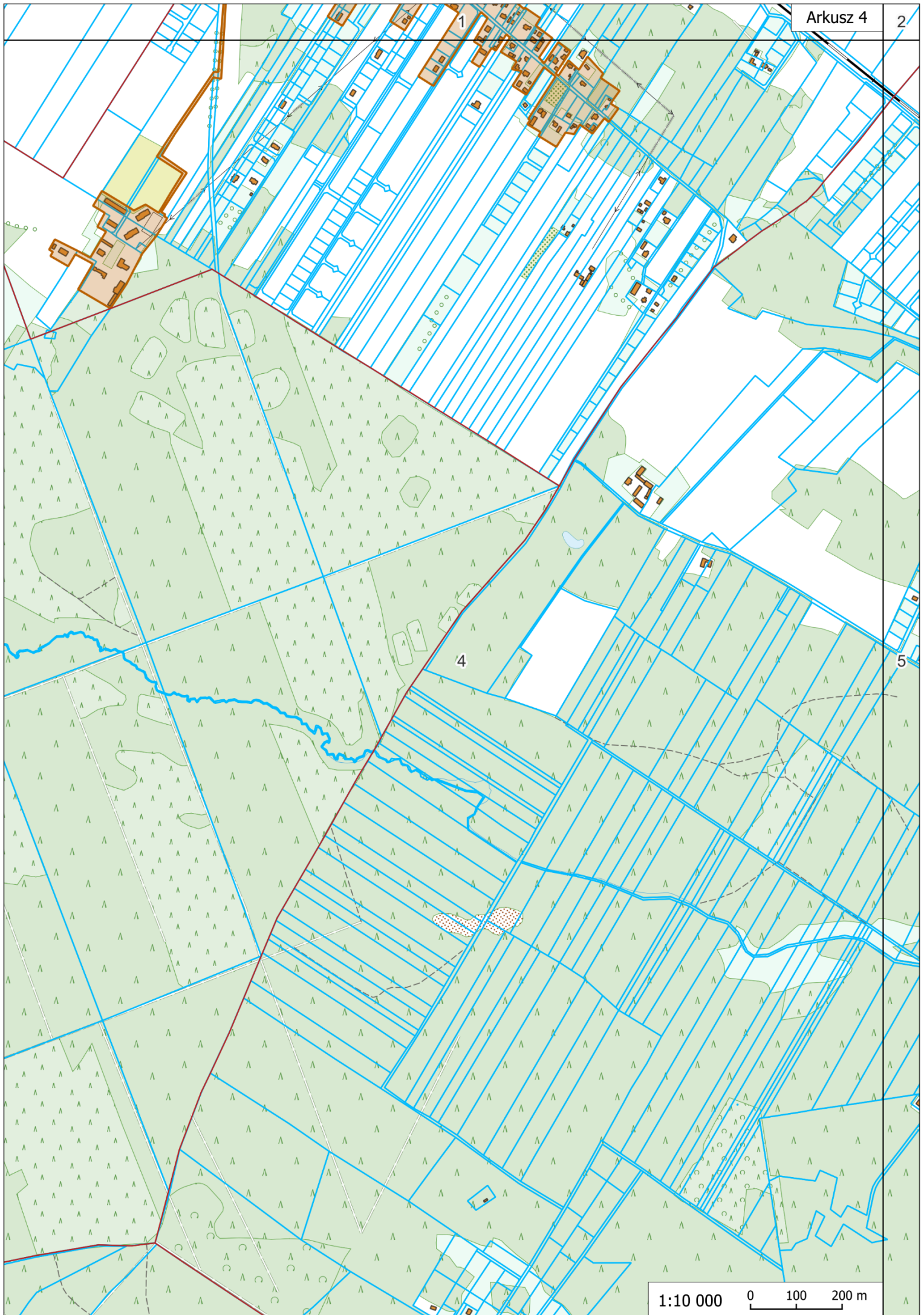


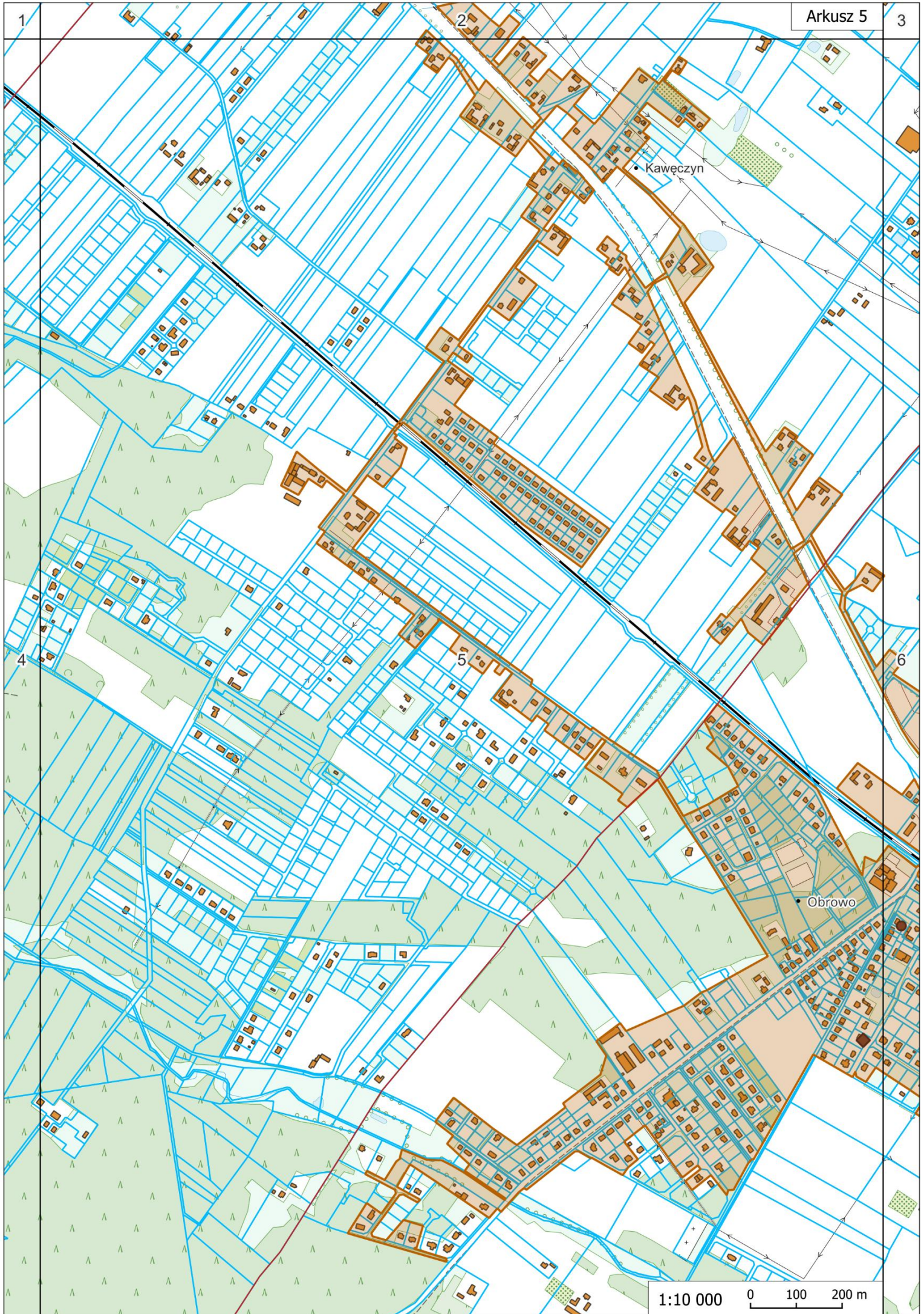
Dobrzejewice

Zawaly









2

3

5

6

• Obrowo

